

METSAINVENTEERIMISE ANDMED

Maakond: Rapla
Vald: Kehtna
Küla: Selja
ID(d): 33

Maaüksus: **Kõnnu metskond 2**
Kinnistu number: 7389150
Katastritunnus: 29301:001:0625
Üldpindala: 6,21 ha

Metsamaa pindala:
lagedad alad
selguseta alad
puistud

5,90 ha, sellest:
1,84 ha

4,06 ha, sellest:

kuusikud	3,26 ha	44 tm
kaasikud	0,80 ha	247 tm

Kasvava metsa tagavara: 297 tm 50 tm/ha
Tagavara juurdekasv: 19 tm aastas

Välitööd tegi: Ülo Viilup, 19.09.2024
Kava on koostatud: 27.09.2024 (ID: 20771-21118)

Metsabüroo OÜ (reg. kood 10908249), Järvevana tee 9, Tallinn
e-post: info@metsabyroo.ee, telefon 61 090 61



Co-financed by the Connecting Europe
Facility of the European Union

KITSENDUSTE PLAAN
Rapla maakond
Kehtna vald
Kõnnu metskond 2 kinnistu

0 100 200 300 400 500m

Mõõt 1:10 000

Kitsendused ja looduskaitseobjektid

	kalda pv.		kalda pv.
	kaitseala skv.		püsielupaiga skv.
	kaitseala pv.		püsielupaiga pv.
	hoiuala		ranna pv.
	üksikobjekt		muud kitsendused
	kaitseala välispiir		hoiuala
	reservaat		projekteeritav kaitseala
	looduslik skv.		väriselupaik
	hooldatav skv.		üksikobjekt
	piiranguvöönd		loomad I kategooria
	püsielupaik		loomad II kategooria
	püsielupaiga skv.		taimed I kategooria
	püsielupaiga pv.		taimed II kategooria
	kultuurimälestis		pärandkultuuri objekt

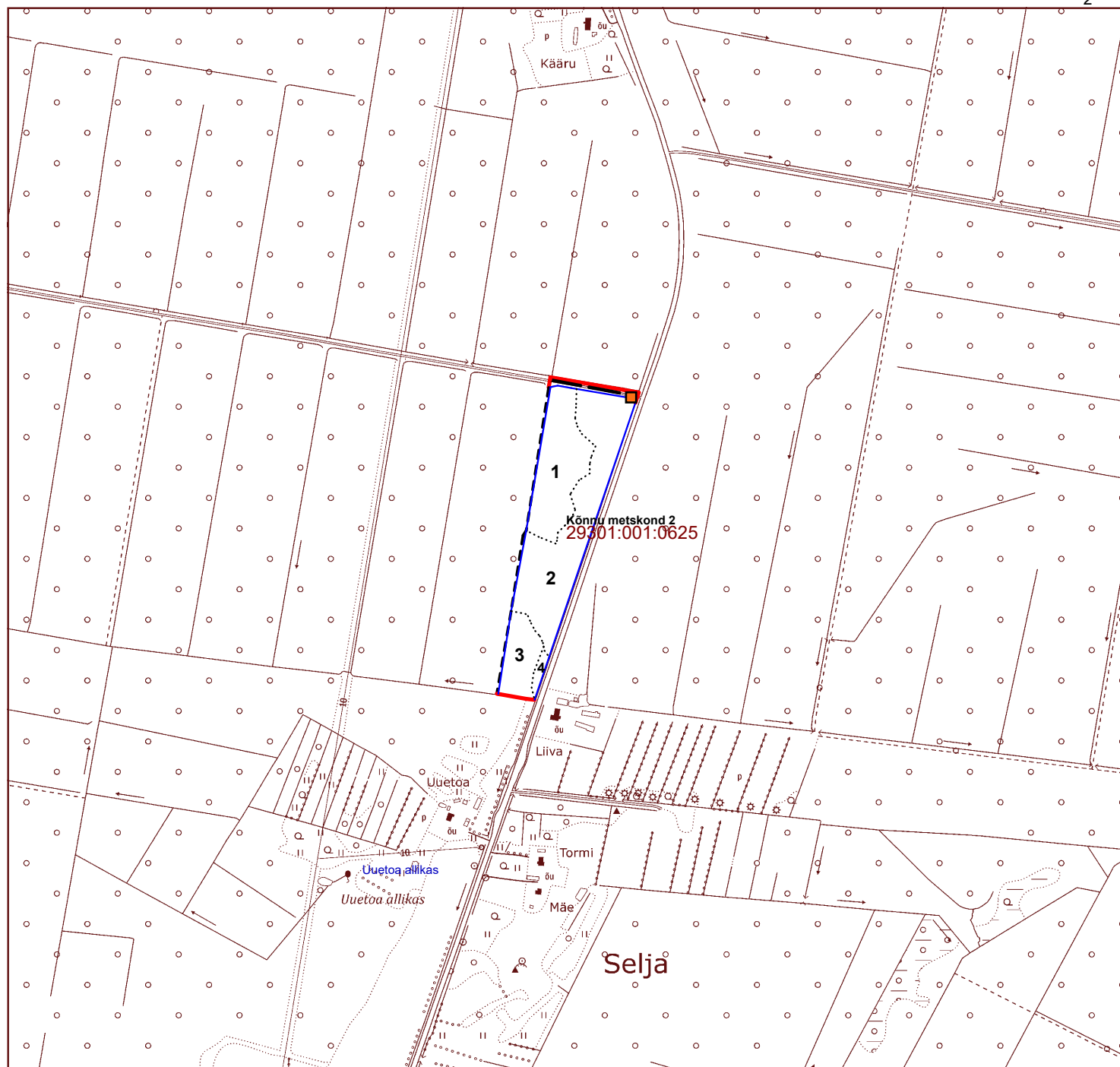
Leppemärgid

	maakonna piir		visiir, jalgrada
	valla piir		kõlviku piir
	katastriüksuse piir		eraldise piir
	kruusatee		elektriliin
	metsatee		eraldist läbiv joon
	pinnaste		eraldist katkestus
	trass, siht		tiik
	vana kraav		truup
	kraav, oja, kaldajoon		märkimisväärne puu
	kraav, jõgi 6...10m		52001:001:0021 katastritunnus
	kraav trassiga		20 eralduse nmb
	söödaplats		jahikantsel
	soolak		koprattamm

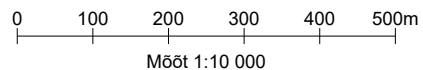
Aluskaart: Riigi Maa-amet

Looduskaitse info: EELIS, jaanuar 2024

Metsabüroo OÜ



PUISTUPLAAN
Rapla maakond
Kehтна vald
Kõnnu metskond 2 kinnistu



Puistuplaani leppemärgid

Puuliik	Lagedad alad	Selguseta alad	Noorendikud	Latimetsad	Keskealised metsad	Valmivad ja küpsed
Mänd						
Kuusk						
Kask						
Haab						
Sanglepp						
Hall lepp						
Tamm						
Saar						
Teised						

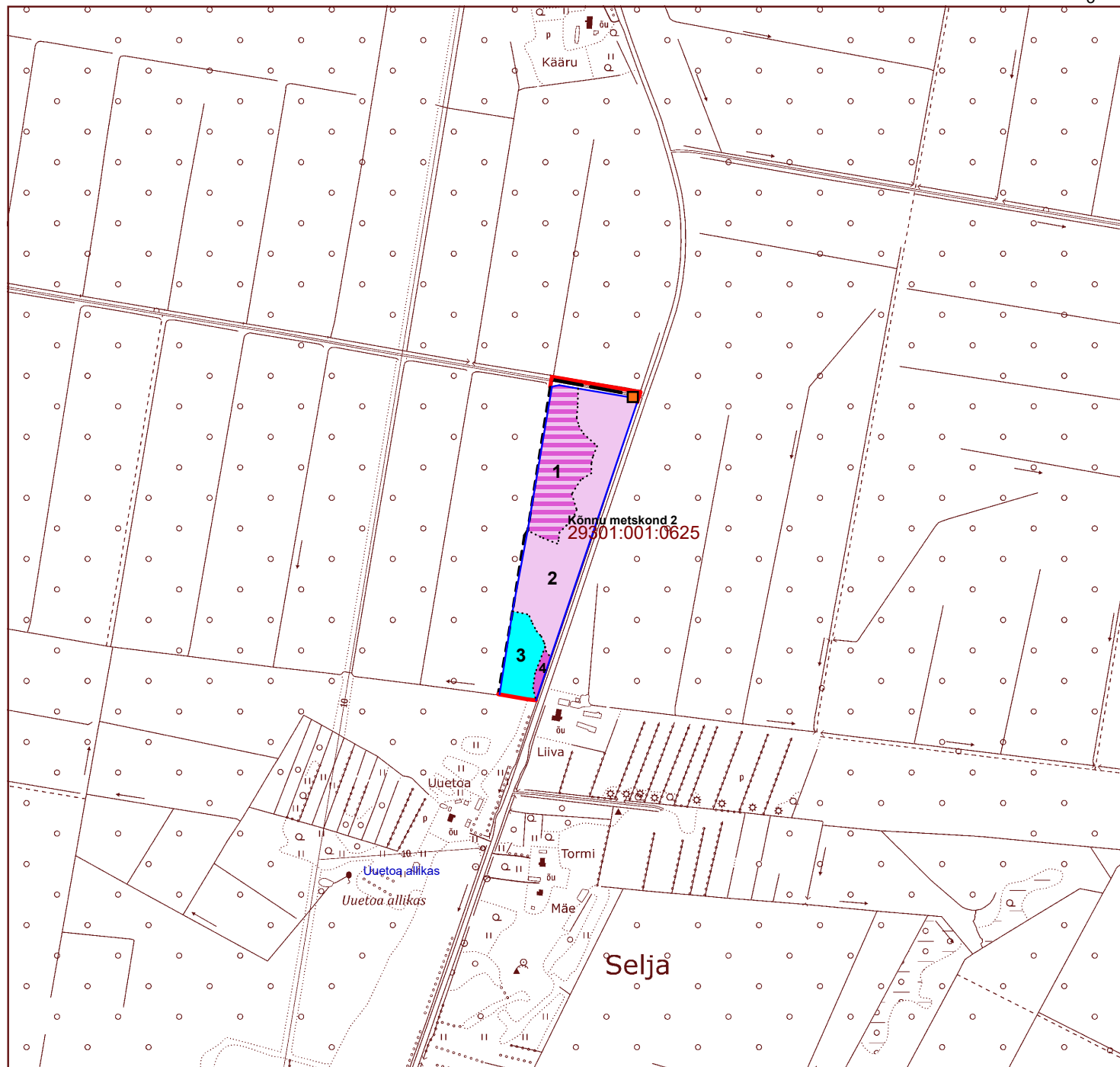
Leppemärgid

maakonna piir	visiir, jalgrada
valla piir	kõlviku piir
katastriüksuse piir	eraldise piir
kruusatee	elektriliin
metsatee	eraldist läbiv joon
pinnaste	eraldise katkestus
trass, siht	tiik
vana kraav	truup
kraav, oja, kaldajoon	märkimisväärne puu
kraav, jõgi 6...10m	52001:001:0021 katastritunnus
kraav trassiga	20 eralduse nmb
söödaplats	jahikantsel
soolak	koprattamm

Aluskaart: Riigi Maa-amet

Looduskaitse info: EELIS, jaanuar 2024

Metsabüroo OÜ



TAKSEERKIRJELDUS

Kehtna vald, Kõnnu metskond 2 maaüksus, 29301:001:0625

Er. nr.	Pind-ala ha	Rin-ne	Koosseisu					Bo-ni-teet	Kasvu-koha-tüüp	H100 m	Täius %	G m²	Puude arv tk/ha	Tagavara		Juurdekasv		Raie %	Likv. puit tm	Tarbe puidu %	Kavandatud metsamajanduslikud tööd Takseeritud
			%	Puu-liik	Pärit-olu	Vanus a	H m	D cm						tm/ha	tm/er	tm/ha/a	tm/er/a				
1	1,84	Lage ala							2	K-An				3	6				6	79	19.09.2024
		Y	92	Ma	s	85	24	28					5		5						
			8	Ks	s	75	24	24													
		Lamapuit												1	2						
		Tehtud: 2023 a. lageraie; 2024 a. maapinna mineraliseerimine																			
2	3,15	Noorendik							1	K-An	30			6	20	4,4	13,7		13	96	19.09.2024
		1	25	Ku	i	4	0,6						3500								
			47	Hb	v	4	2	1							2						
			15	Lv	s	4	3	2							2						
			3	Ma	s	3	0,4														
			5	Va	s	4	1,5	1													
			5	Ks	s	4	1,3														
		Y	71	Ks	s	75	26	24					8		11						
			25	Hb	s	75	26	32							4						
			4	Ku	s	80	23	28													
		Kultuurpuistu																			
		Koosseis ebaühtlane, täius või liitus ebaühtlane																			
		Tehtud: 2020 a. lageraie; maapinna mineraliseerimine; 2021 a. Ku istutamine; taimede hooldamine																			
3	0,80	Küps mets							1	Nd	30			309	247	4,6	3,7		214	83	19.09.2024
		Kaalutud I rinde vanus 76 aastat, raievanus 63 aastat																			
		1	50	Ks	s	75	28	30				66	23		115						
			30	Ku	s	80	27	34							69						
			10	Hb	s	75	27	34							23						
			10	Ma	s	80	26	34							23						
		2	100	Ku	s	65	12	13				12	3		17						
		Põõsarinne: toomingas, sarapuu, liitus tugev, kõrgus 2 - 3 m																			
		Surnud puud												5	4						
		Lamapuit												5	4						
		Kõdupuit												15	12						
		Kahjustus: juurepess, aste keskmine, 20% I rinde 80 a. Ku; haavataelik, aste keskmine, 40% I rinde 75 a. Hb;																			
		põder, aste tugev, 30% II rinde 65 a. Ku																			
		Koosseis ebaühtlane, täius või liitus ebaühtlane																			

Eraldisel esimesena märgitud puuliik on peapuuliik

Kehtna vald, Kõnnu metskond 2 maaüksus, 29301:001:0625

Er. nr.	Pindala ha	Rinne	Kooseisu						Boni-teet	Kasvu-koha-tüüp	H100 m	Täius %	G m ²	Puude arv tk/ha	Tagavara		Juurdekasv		Raie %	Likv. puit tm	Tarbe puidu %	Kavandatud metsamajanduslikud tööd Takseeritud
			%	Puu-liik	Pärit-olu	Vanus a	H m	D cm							tm/ha	tm/er	tm/ha/a	tm/er/a				
4	0,11	Keskealine mets							1	Nd	29				214	24	10,0	1,1		20	72	19.09.2024
		Kaalutud I rinde vanus 48 aastat, raievanus 66 aastat																				
	1	65	Ku	s	50	18	20					81	24			15						
	20	Lv	s	35	17	16										5						
	10	Hb	s	40	20	20										2						
	5	Ks	s	40	18	16										1						
	Kahjustus: põder, aste tugev, 30% I rinde 50 a. Ku																					
	Kooseis ebaühtlane																					

Eraldisel esimesena märgitud puuliik on peapuuliik